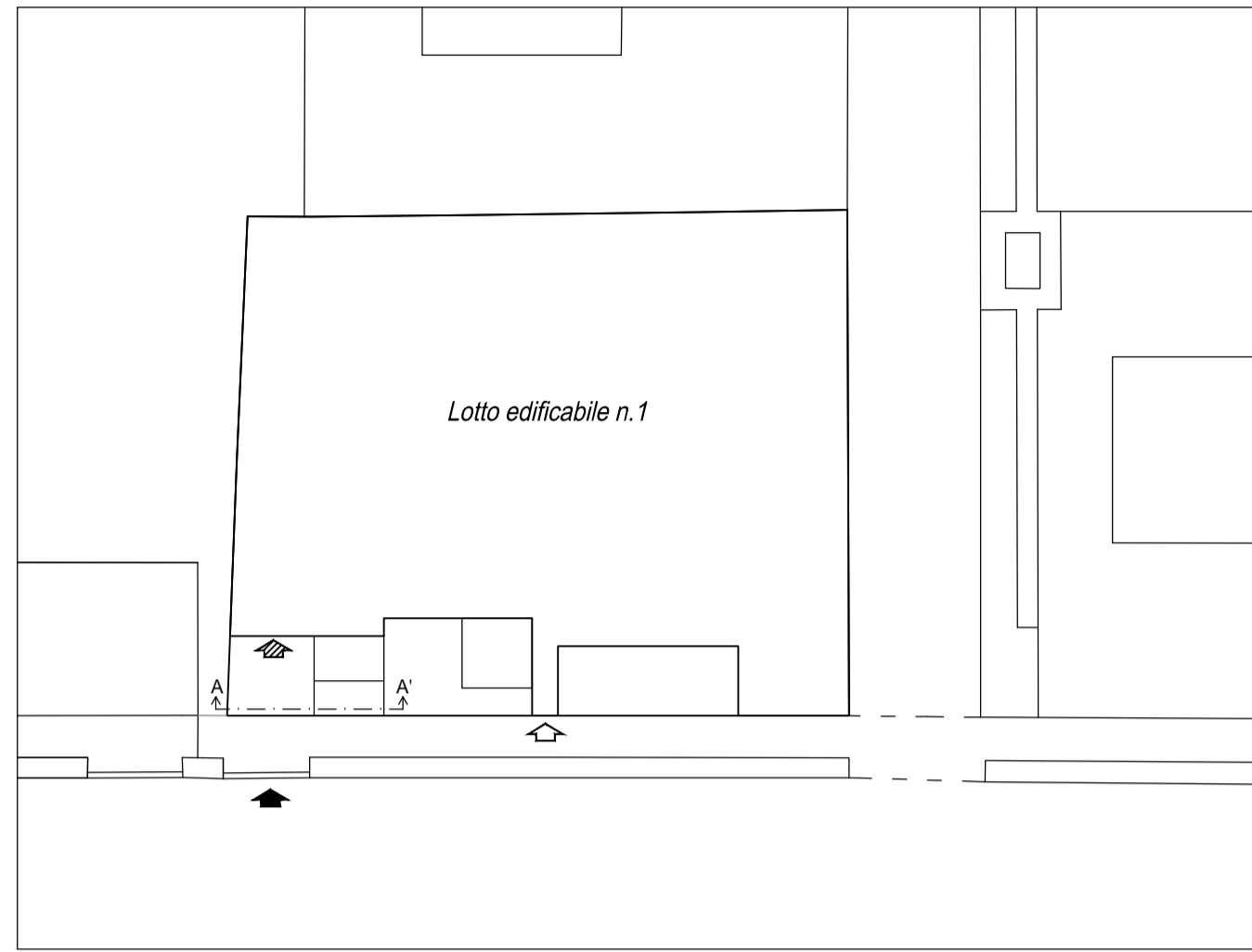


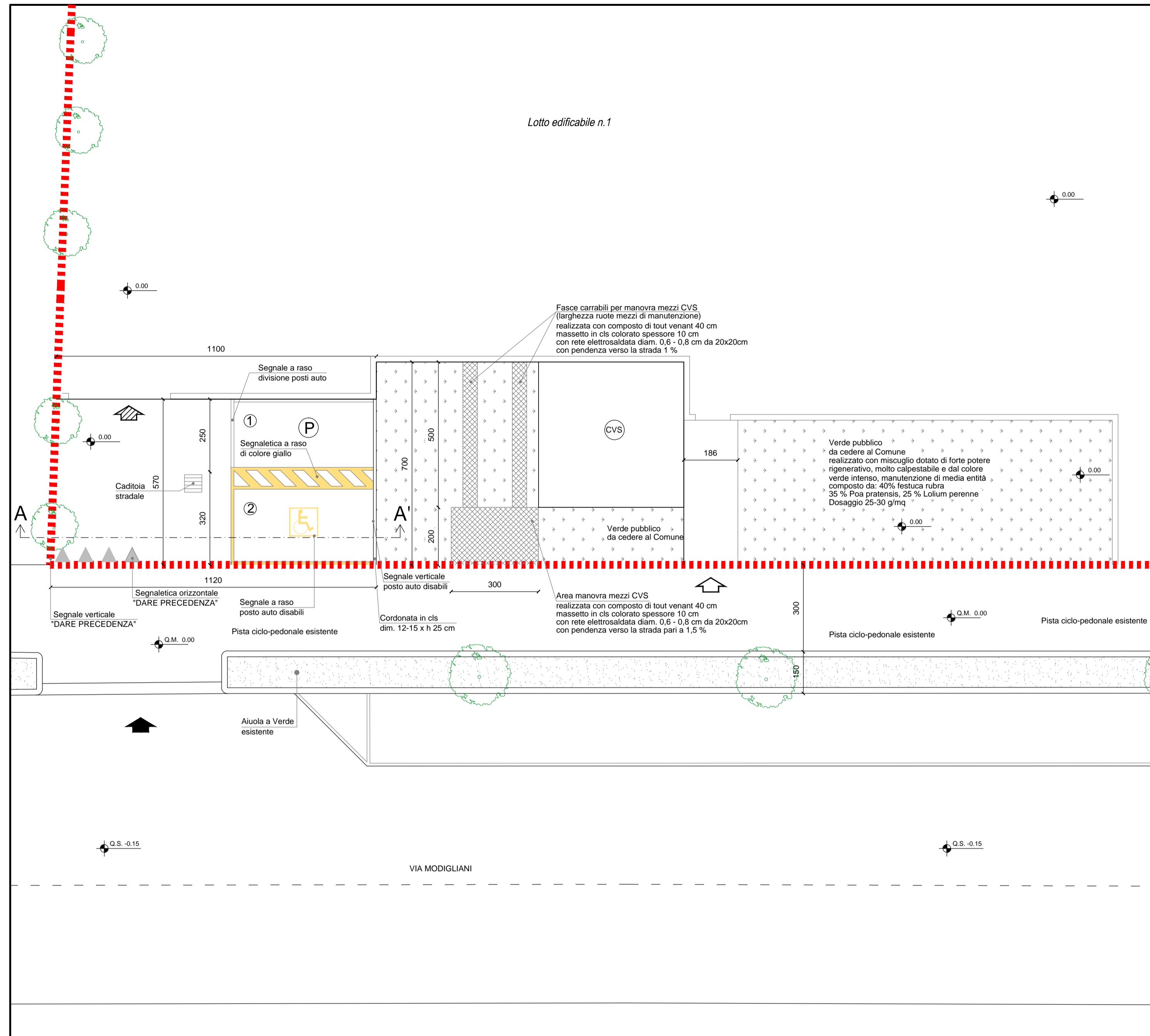
PLANIMETRIA DI RIFERIMENTO

Scala 1:500



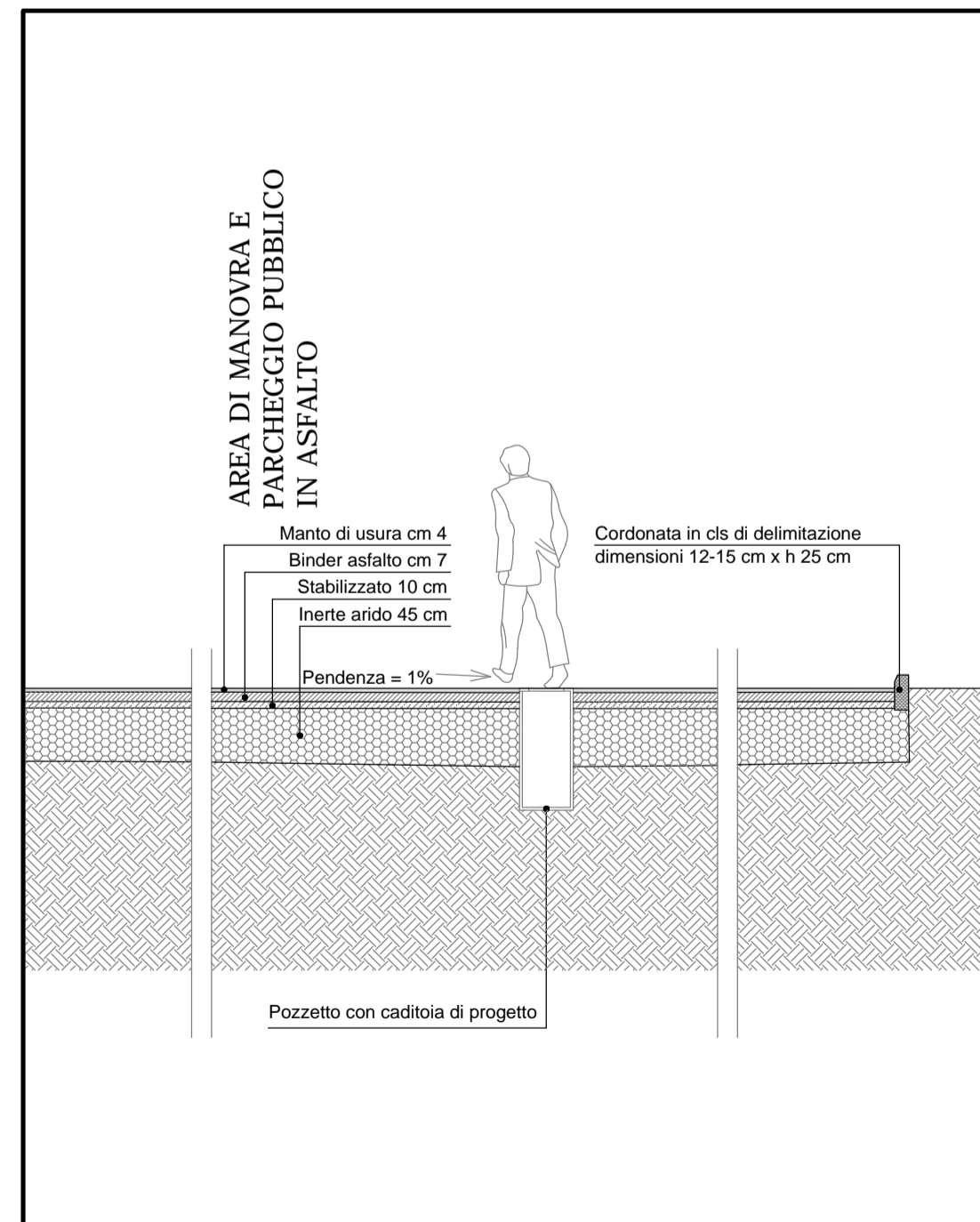
PLANIMETRIA DI PROGETTO

Scala 1:100



DETTAGLIO AREA A PARCHEGGIO

Scala 1:50



LEGENDA

- PERIMETRO AMBITO D'INTERVENTO
- NUMERAZIONE POSTO AUTO
- AREA SOSTA ESCLUSIVA MEZZI CVS
- INERTE ARIDO
- ACCESSO CARRAIO ALLA LOTTIZZAZIONE (ESISTENTE)
- AREE A VERDE PUBBLICO ESISTENTE
- AREE A PARCHEGGIO
- MANTO DI USURA
- TERRENO ESISTENTE
- ACCESSO PEDONALE AL LOTTO N.1 (PRIVATO)
- AREE A VERDE DI PROGETTO REALIZZATO CON MISUGLIO COMPOSTO DA: 40% FESTUCA RUBRA, 35% LOLIUM PRATENSIS, 25% LOLIUM PERENNE. DOSAGGIO: 25-30 g/mq
- AREA DA CEDERE AL CVS (POMPE DI SOLLEVAMENTO)
- BINDER IN ASFALTO
- STABILIZZATO
- ACCESSO CARRAIO AL LOTTO N.1 CON APERTURA AUTOMATIZZATA COMANDATA A DISTANZA

Comune di Albignasego

Provincia di Padova

VARIANTE IN C.O. AL PIANO DI LOTTIZZAZIONE C2/29

BARISON MARIO E OSCAR S.r.l.  
via Roma 293, 35020 Albignasego (PD)

tavola	elaborato	scala
3	PLANIMETRIA DI VARIANTE: SEZIONE E PARTICOLARE DEL PARCHEGGIO SEGNALETICA E SISTEMAZIONE AREE A VERDE	1:250
		data MAGGIO 2014
timbro	Studio Arch. Enzo Ambrosecchia 35020 Albignasego (PD) Via Della Croce Verde, 24 Tel: 049 71.15.55 Fax: 049 688.55.64 E-mail: arch@ambrosecchiaenzo.191.it	l'aggiornamento
		collaboratori